



COMUNE DI RIPABOTTONI
Provincia di Campobasso

ORIGINALE DEL VERBALE DI DELIBERAZIONE DEL SINDACO

N. 37

OGGETTO: Manifestazione di interesse per l'adesione al "piano regionale per interventi di prevenzione dei danni arrecati alle foreste da incendi" - Attuazione Misura 8, sottomisura 8.3, P.S.R. 2016.

L'anno duemilasedici, addì trenta del mese di Agosto, alle ore 10,00, nella sede Comunale.

Assiste alla seduta il Segretario Comunale Dott. **Ciro RAMUNNI**, il quale provvede alla redazione del presente verbale.
Il sottoscritto **CIVETTA Orazio**,


SINDACO

del Comune suddetto;

Visti i seguenti pareri preventivi obbligatori espressi ai sensi del Decreto Legislativo 18.08.2000, n.267:

PARERE REGOLARITA' AMMINISTRATIVA

Si esprime parere favorevole in ordine alla conformità della presente delibera alle leggi, statuto e regolamenti dell'Ente ai sensi dell'art.97, comma 2, del Decreto Legislativo 18.08.2000, n.267.
Lì, 30.08.2016



IL SEGRETARIO COMUNALE
Dr. Ciro RAMUNNI

PARERE REGOLARITA' TECNICA

Si esprime parere favorevole in ordine alla regolarità tecnica ai sensi dell'art.49 del Decreto Legislativo 18.08.2000, n.267;
Lì, 30.08.2016



IL RESPONSABILE DEL SERVIZIO
ing. Michele CORALBO

VISTA la determinazione del Direttore dell'Area-Autorità di gestione del PSR 2014/2020 n. 59 del 25/07/2016 con la quale è stato approvato il Bando di attuazione della sottomisura 8.3 del Programma di Sviluppo Rurale 2014/2020 della Regione Molise, rivolto ai proprietari o possessori pubblici e privati di superfici forestali, di dimensioni pari almeno a 5 ettari, definite ad Alto e/o Medio rischio di incendio, nel Piano Regionale di Previsione, prevenzione e lotta attiva contro gli incendi boschivi vigente nella Regione Molise;

VISTO il Bando di attuazione della sottomisura 8.3 del programma di sviluppo rurale 2014/2020 della Regione Molise, trasmesso dal competente assessorato - Servizio Tutela e Valorizzazione della Montagna e delle Foreste... ad oggetto : sostegno alla prevenzione dei danni arrecati alle foreste da incendi, calamità naturali ed eventi catastrofici invito a manifestare interesse per l'adesione al **"Piano regionale per interventi di prevenzione dei danni arrecati alle foreste da incendi"** attraverso il quale saranno individuate le superfici catastali sulle quali intervenire attraverso il Piano regionale di interventi . finalizzato alla prevenzione di incendi nelle stagioni silvane 2016/17 - 2017/18 - 2018/19;

ATTESO che le manifestazioni di interesse, di cui al bando sopra citato, dovranno essere presentate all'ARSIAM e , per gli Enti Locali, dovranno essere autorizzate dall'organo esecutivo ;

RITENUTO, pertanto, dover aderire al suddetto Bando, autorizzando il Sindaco a produrre la manifestazione d'interesse;

ACQUISITO il parere favorevole del responsabile del servizio tecnico, ai sensi dell'art.49 del D.Lgs n.267/2000;

DELIBERA

per quanto in premessa, che si intende parte integrante e sostanziale del presente atto,

DI ADERIRE al "Piano regionale per interventi di prevenzione dei danni arrecati alle foreste da incendi" attuato direttamente dalla Regione e finanziabile nell'ambito della Misura 8 - sottomisura 8.3 del PSR Molise, relativamente alle superfici forestali individuate in catasto riportate nell'allegata tabella A), documento allegato alla manifestazione di interesse;

DI DARE ATTO che le superfici boschive indicate nella tabella A) sono di proprietà del comune di Ripabottoni (CB);

DI AUTORIZZARE la realizzazione degli interventi di cui all'oggetto sui soprassuoli boschivi ubicati di proprietà del comune di Ripabottoni(CB);


DI ESSERE a conoscenza che, in fase di elaborazione del piano e dei relativi progetti, potranno essere incluse anche ulteriori superfici forestali funzionali all'azione di prevenzione incendi, previa specifica richiesta di assenso;

DI DARE mandato al Sindaco per la sottoscrizione degli atti inerenti e conseguenti alla presente manifestazione di interesse;

DI DICHIARARE il presente atto, con separata votazione unanime, immediatamente eseguibile ai sensi dell'art. 134, comma 4 del D.Lgs 267/2000.

TABELLA A - Riferimenti catastali della superficie forestale per la quale si manifesta l'adesione al piano regionale per interventi di prevenzione dei danni arrecati alle foreste da incendi attuato direttamente dalla Regione e finanziabili nell'ambito della sottomisura 8.3 del PSR-Molise 2014-2020

Comune	Località	Foglio di mappa	particella	superficie catastale (ha)	superficie intervento (ha)	di
RIPABISSONE		20	52	360 mq		
"		20	268	47 mq		
"		20	4	5,45 ha		
"		20	5	0,13 ha		
"		20	268	1,61 ha		
"		20	275	12 mq		
"		20	1	27,13 ha		
"		20	273	341 mq		
"		20	270	1,15 ha		
"		20	2	5,41 ha		
"		20	272	600 mq		
"		20	133	2770 mq		
"		20	3	36,48 ha		
"		20	271	312 ha		
"		20	65	650 mq		
"		20	274	205 mq		
"		26	83	1024 mq		
"		26	31	480 mq		
"		26	30	405 mq		
"		26	27	3624 mq		
"		26	28	81,74 ha		
i "		26	44	3816 mq		




Firma del legale rappresentante/titolare

[Handwritten signature]

Del che il presente verbale.

IL SINDACO
Orazio CIVETTA



IL SEGRETARIO COMUNALE
Dr. Ciro RAMUNNI




REFERTO DI PUBBLICAZIONE

N° 348 del Registro Pubblicazioni

Certifico io sottoscritto Segretario Comunale, su conforme dichiarazione del Messo, che copia del presente verbale viene pubblicato sul sito internet istituzionale <http://www.comuneripabottoni.it>, ai sensi e per gli effetti dell'art.8 del D.Lgs. 14/03/2013, n. 33, con inizio dal 06 SET. 2016 per anni 5 con termine 31 Dicembre 2021.

Li, 06 SET. 2016

IL MESSO NOTIFICATORE
Sauro Giuseppe



IL SEGRETARIO COMUNALE
Dr. Ciro RAMUNNI



Copia conforme all'originale in carta libera per uso amministrativo.

Li,

IL SEGRETARIO COMUNALE
Dr. Ciro RAMUNNI